



# L'Observatoire de l'Eau du Bassin de l'Adour

Aquadour numéro 33 - décembre 2005  
Bulletin d'information sur l'eau dans le Bassin de l'Adour

ISSN 1156-8736

## Un outil d'information sur l'eau à l'échelle du bassin de l'Adour

« L'Adour est un monde » écrit Michel Cardoze en préliminaire de son récent ouvrage « Parlez moi d'Adour ». Des Pyrénées à l'Océan, les 320 km du fleuve drainent un bassin recouvrant en effet une multiplicité de milieux, de terroirs, d'activités économiques et culturelles.

L'Institution Adour a su prendre en compte cette diversité pour faire du bassin une véritable entité territoriale.

L'Observatoire de l'Eau s'attache à organiser les données sur l'eau pour apporter aux acteurs de l'aménagement les éléments de réflexion et de prise de décision. Son action est soutenue par l'Institution Adour, l'Agence de l'Eau Adour-Garonne, et la région Aquitaine.

Un effort important a été consacré ces dernières années à la mise en valeur et l'accès à cette information. Il s'est concrétisé en 2005 par la réalisation d'un Atlas de l'Eau abordant toutes les thématiques du bassin, et par la création du site Internet de l'Observatoire proposant au grand public de nombreux outils d'information.

Ainsi, l'Observatoire conforte les velléités d'échange et peut faciliter le dialogue nécessaires à une solidarité amont-aval des communautés du bassin pour une meilleure gestion participative.

Michel CAPERAN  
Président de l'Observatoire



### Le bassin de l'Adour

17 000 km<sup>2</sup>  
4 départements  
1 236 communes  
1 million d'habitants



## Trois fonctions essentielles

### Gestion des données

Collecte et harmonisation des données des différents acteurs, valorisation des données éparses

Constitution et mises à jour de bases de données sur les usages, la qualité de l'eau, les aménagements, la réglementation

Gestion d'un Système d'Information Géographique (MAP INFO)

### Information communication

Mise à disposition des informations auprès des acteurs et du public

AQUADOUR  
Bulletin d'information

Guichet Information à la demande

Atlas de l'Eau

Site Internet


### Aide à la décision

Traitement et mise en forme des données pour mettre en évidence les phénomènes et les éléments d'aide à la décision

- Synthèses thématiques
- Etudes et orientations de recherche
- Etats des lieux
- Etudes prospectives

## L'accès à l'information

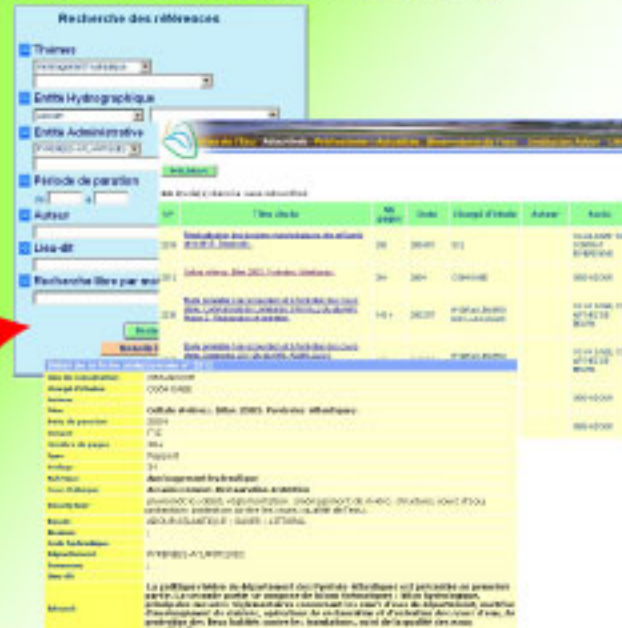
Le bulletin **AQUADOUR**, téléchargeable en format PDF, aborde les différents thèmes de l'eau dans le bassin de l'Adour.




L'Observatoire met à la disposition des acteurs et des usagers de l'eau une information variée par le canal du site Internet

<http://www.univ-pau/RECHERCHE/OBSEAU>

**ADOURTHEK** : la base bibliographique sur l'eau dans le bassin de l'Adour. Les rapports, documents et études, souvent à diffusion restreinte, constituent pourtant un capital scientifique et technique considérable. Adourthek permet d'identifier et de localiser l'accès à ces études.



**L'Atlas de l'eau** du bassin de l'Adour aborde la ressource et les usages de l'eau, ainsi que l'organisation et la réglementation. Il est accessible sous format PDF ou sous format numérique interactif.



**Documents et synthèses** : les dossiers thématiques ou les études d'aménagement réalisés par l'Observatoire sont téléchargeables au format PDF.



Pour recevoir les informations et publications de l'Observatoire, abonnez vous :

en renvoyant vos coordonnées à l'Observatoire :

NOM	
-----	--

Prénom	
--------	--

Organ isme<sup>a</sup>Département e mail 

ou en ligne : <http://www.univ-pau/RECHERCHE/085EAU>  
rubrique Abonnement



## Une problématique de bassin

Les données sur l'eau sont tributaires de cadres administratifs souvent inadaptés à la réalité hydrographique des bassins-versants. La mission de l'observatoire est de centraliser, structurer et valoriser l'information sur l'eau à l'échelle du bassin de l'Adour.

## Les acteurs de l'aménagement comme interlocuteurs

L'Observatoire conçu pour répondre aux interrogations des acteurs de l'aménagement hydraulique, propose des outils d'information utiles à la planification et à l'évaluation de la politique de l'eau à l'échelle du Bassin de l'Adour. Il répond ainsi aux besoins de l'Institution Adour et des quatre départements qui la composent

## L'Université de Pau et des Pays de l'Adour comme partenaire

L'Observatoire est installé à l'Université de Pau et des Pays de l'Adour, traduisant ainsi une volonté d'associer la recherche à l'action. Il bénéficie par cette situation, d'une garantie de neutralité et de transparence, d'un appui technique et d'un soutien scientifique.

### DIRECTEUR



Jean-Pierre  
TIHAY

### CHARGES D'ETUDES



Bernadette  
BEGUINET



Philippe  
REGNACQ

## Observatoire de l'Eau des Pays de l'Adour

Institut de Recherche sur les Sociétés et l'Aménagement (IRSAM)  
Avenue du doyen Poplawski

64 000 - PAU

## Structure

Association Loi 1901 créée en 1994

44 membres représentant :

- l'Institution Adour
- les départements (Conseils généraux)
- les Conseils régionaux Aquitaine et Midi-Pyrénées
- l'Agence de l'Eau Adour-Garonne
- les services de l'Etat (MISE)
- les Chambres d'agriculture
- la CACG
- des représentants d'utilisateurs :  
(pêche, sports d'eau vive, industrie)
- des représentants d'associations d'environnement
- l'Université de Pau et des Pays de l'Adour

### COMPOSITION DU BUREAU

Président :	Michel CAPERAN
Vice Président :	Jacques MAUHOURET
(suppléant :	Olivier MARCANT)
Trésorier :	Bertrand GONOT
Secrétaire :	Claude CHARDENAS
Membres :	Claude MIQUEU
	Christian PUYO

## Partenaires financiers

Le financement est assuré à travers l'Institution Adour, par :

- les quatre départements du Bassin,
- l'Agence de l'Eau Adour-Garonne,
- la Région Aquitaine.

## Contact

Tél. 05 59 40 72 78  
Fax. 05 59 40 72 42  
email [philippe.regnacq@univ-pau.fr](mailto:philippe.regnacq@univ-pau.fr)  
[bernadette.beguinnet@univ-pau.fr](mailto:bernadette.beguinnet@univ-pau.fr)